







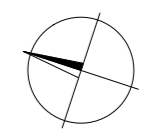


**LEGENDA**

-  stávající hrany
-  stávající vodorovné DZ
-  hranice parcel KN
-  proslouč. hranice parcel KN
-  887/1 čísla parcel KN
-  325 čísla stavebních parcel KN
-  stávající stezka- bez výškové úpravy
-  nová vozovka/ výšková úprava stáv. stezky



Výškový systém: B.p.v., Souřadnicový systém: S-JTSK

ZHOTOVITEL :  <b>ZESA s.r.o.</b> L.B.Schneidera 414/2, 370 01 České Budějovice tel: +420 386 322 910, web: www.zesa.cz		AUTORIZAČNÍ RAZÍTKO :	
KRESLIL : Ing. Jiří Kaška	ZODP. PROJEKTANT : Ing. Jiří Kaška	SCHVÁLIL : Ing. Radek Lukeš	
OBJEDNATEL : Městys Frymburk, Náměstí 78, 382 79 Frymburk		STUPEŇ DOK. :	DÚR
PROJEKT : <b>Podchod pro pěší a cyklisty pod silnicí II/163, Frymburk</b>		Č. ZAKÁZKY :	19/20
		DATUM :	10/2020
		FORMÁT :	3xA4
		MĚŘÍTKO :	-
OBJEKT :		Č. PŘÍLOHY :	Č. PARÉ :
PŘÍLOHA : Dopravně inženýrská opatření		<b>D.5</b>	