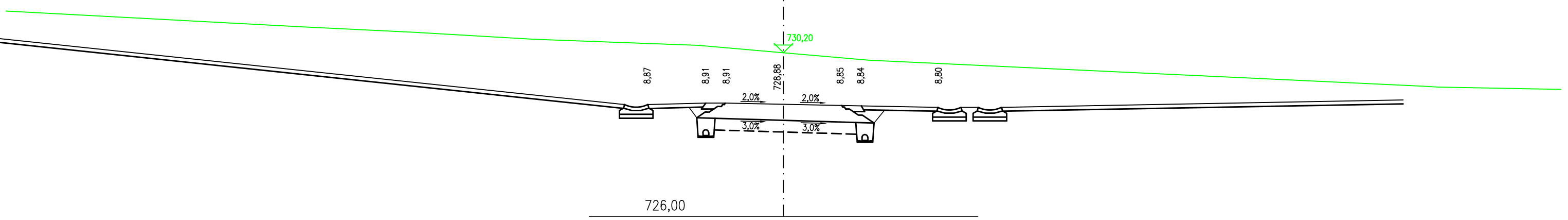
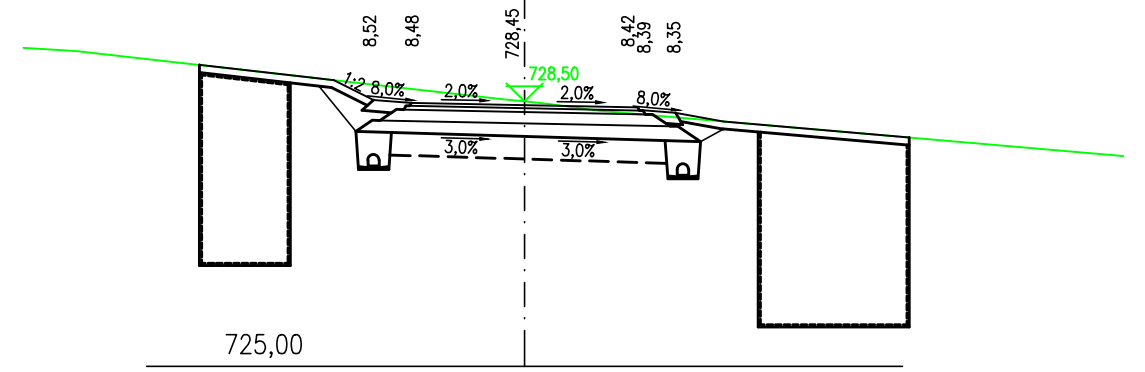


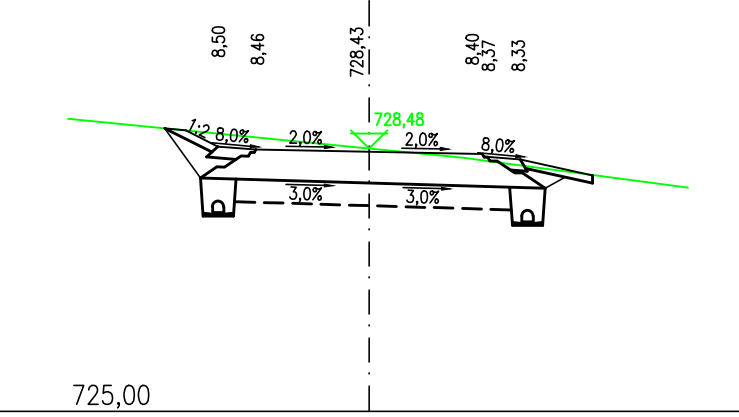
km 0,010 00  
 0,50 1,50 1,50 0,50 1,97 1,05



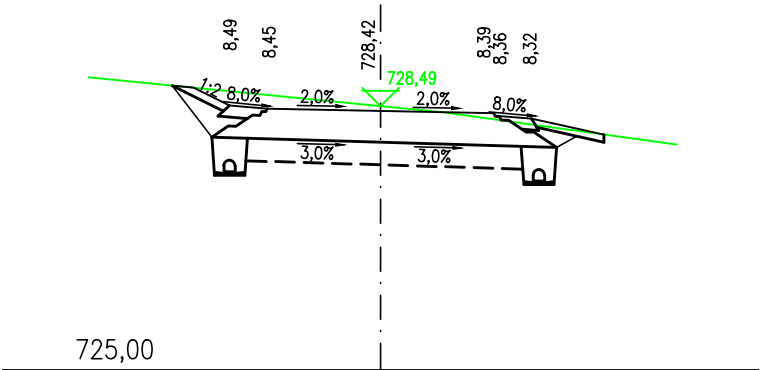
km 0,035 00  
 0,50 1,50 1,50 0,50



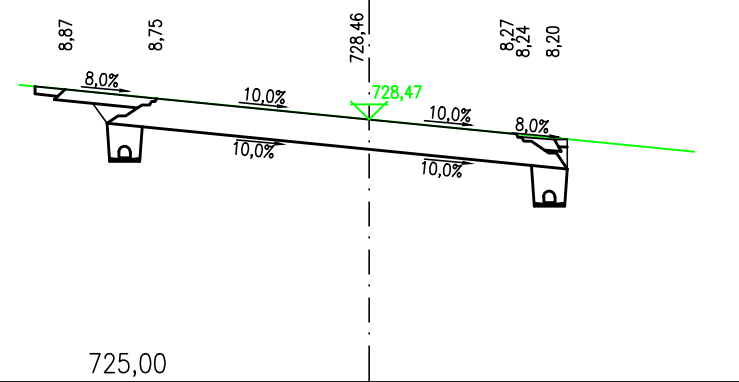
km 0,045 00  
 0,50 1,50 1,50 0,50




km 0,040 00  
 0,50 1,50 1,50 0,50



km 0,050 00  
 1,21 2,81 1,95 0,67



Výškový systém: B.p.v., Souřadnicový systém: S-JTSK

ZHOTOVITEL :  <b>ZESA s.r.o.</b> L.B.Schneidera 414/2, 370 01 České Budějovice tel: +420 386 322 910, web: www.zesa.cz		AUTORIZAČNÍ RAZÍTKO :	
KRESLIL : Ing. Jiří Kaška	ZODP. PROJEKTANT : Ing. Jiří Kaška	SCHVÁLIL : Ing. Radek Lukeš	
OBJEDNATEL : Městys Frymburk, Náměstí 78, 382 79 Frymburk		STUPEŇ DOK. :	DÚR
PROJEKT : <b>Podchod pro pěší a cyklisty pod silnicí II/163, Frymburk</b>		Č. ZAKÁZKY :	19/20
		DATUM :	10/2020
		FORMÁT :	3xA4
		MĚŘÍTKO :	1:100
OBJEKT :		Č. PŘÍLOHY :	Č. PARÉ :
PŘÍLOHA : <b>Příčné řezy-stezka, větev "C"</b>		<b>D.1.6</b>	