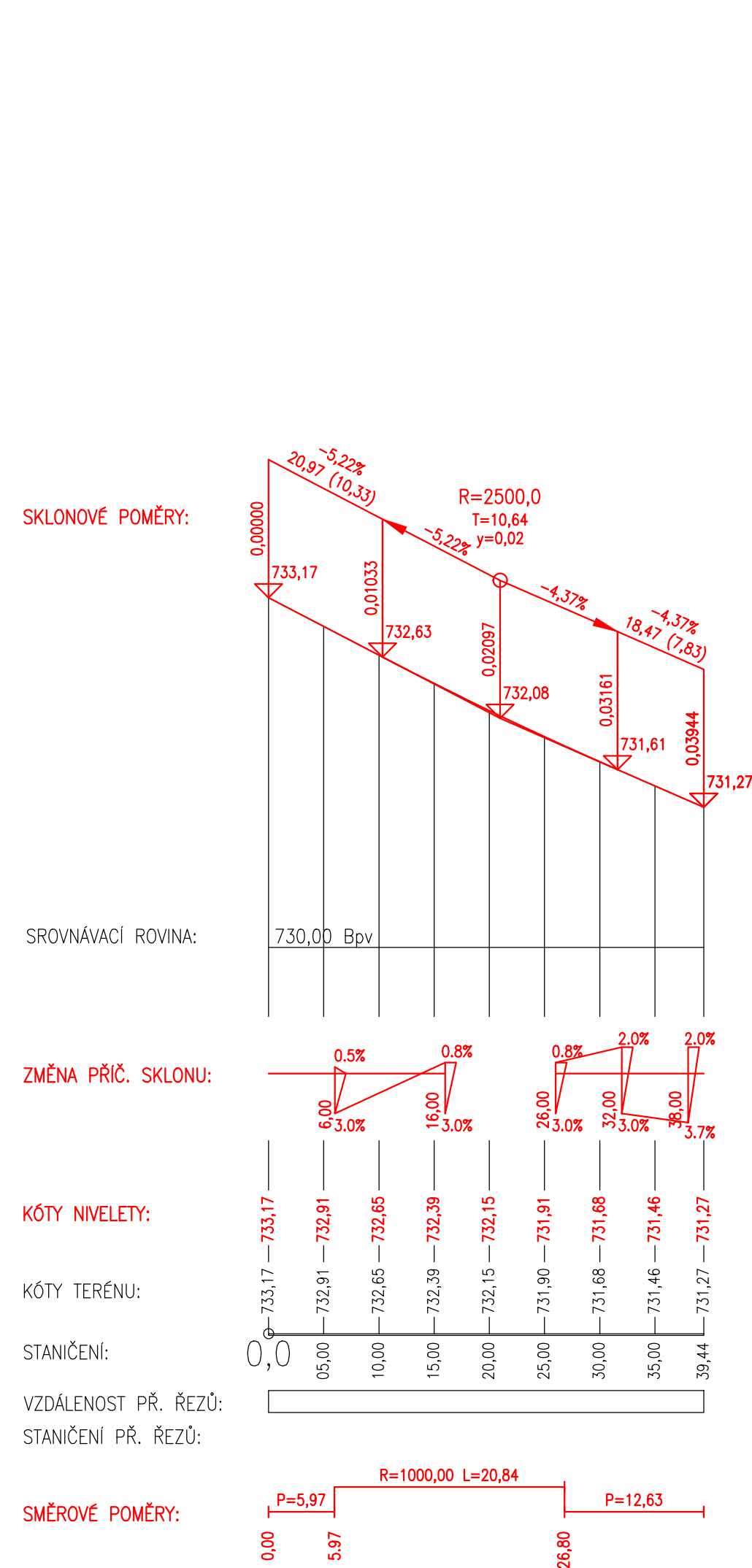


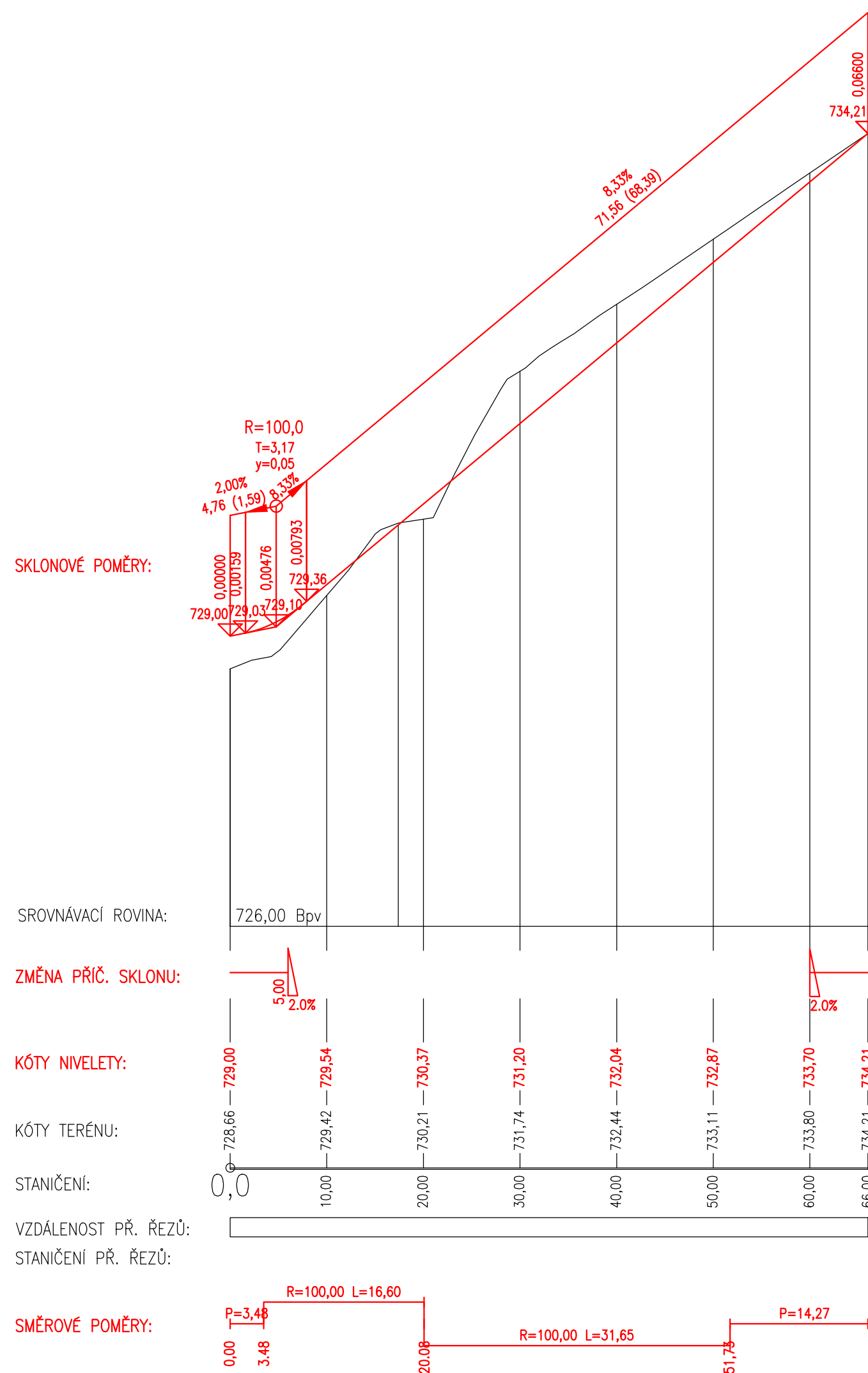
Podrobný podélný profil: TRASA-SIL. II/163  
Rozsah: km 0,00000 - km 0,03944

KRAJ:	
KATASTRÁLNÍ ÚZEMÍ:	
PARCELY:	
DRUH POZEMKŮ:	



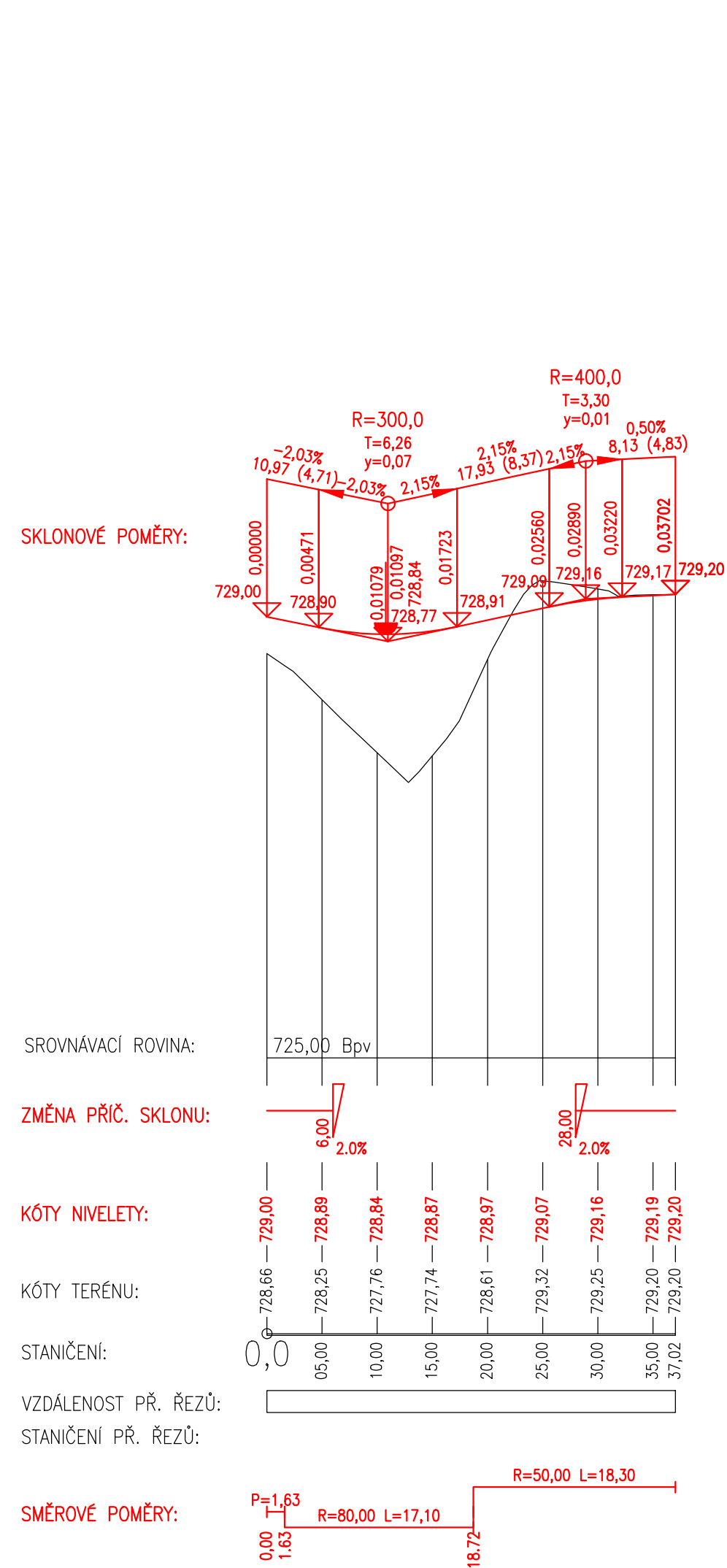
Podrobný podélný profil: TRASA-větev "A"  
Rozsah: km 0,00000 - km 0,06600

KRAJ:	
KATASTRÁLNÍ ÚZEMÍ:	
PARCELY:	
DRUH POZEMKŮ:	



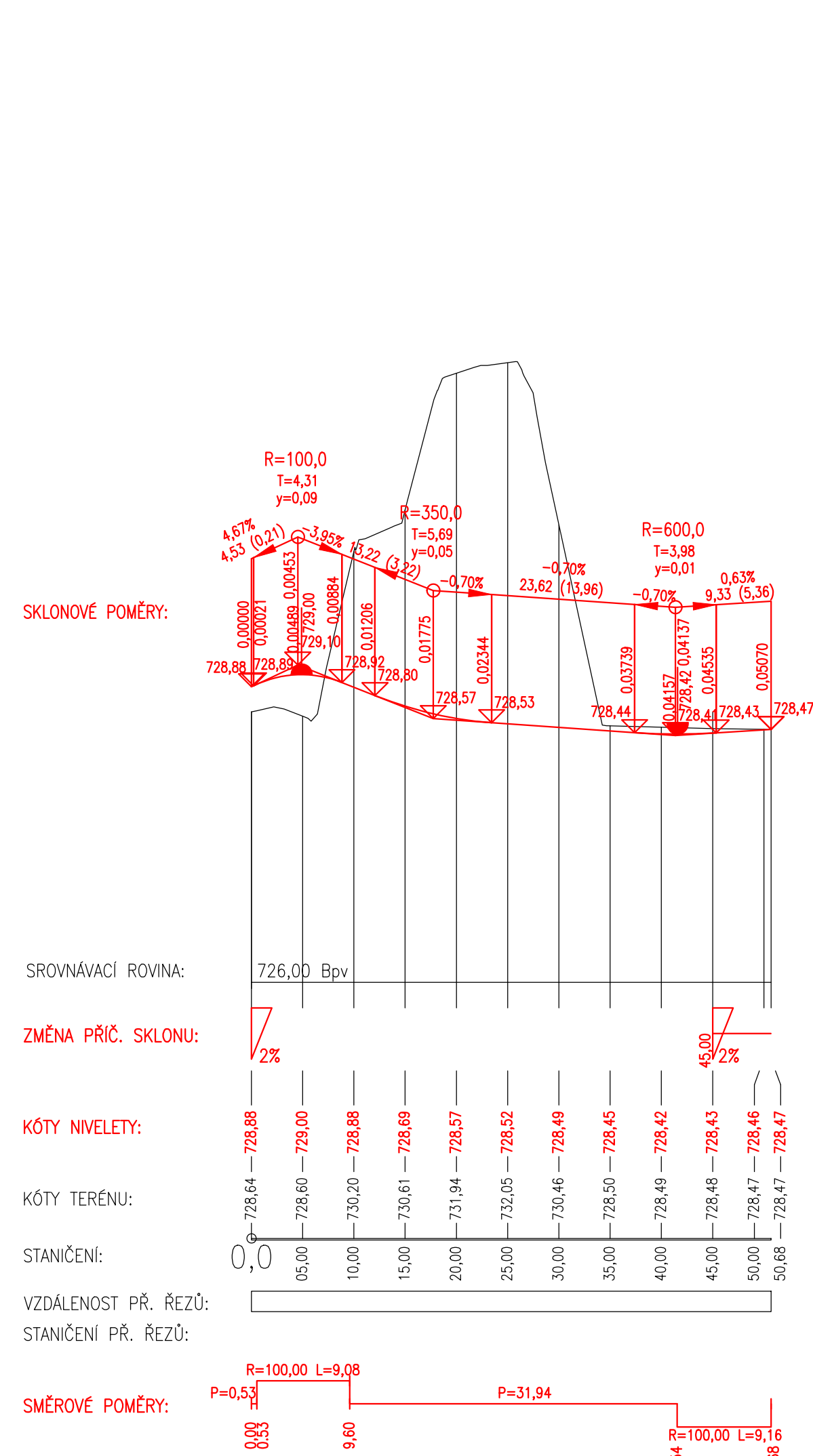
Podrobný podélný profil: TRASA-větev "B"  
Rozsah: km 0,00000 - km 0,03702

KRAJ:	
KATASTRÁLNÍ ÚZEMÍ:	
PARCELY:	
DRUH POZEMKŮ:	




Podrobný podélný profil: TRASA-větev "C"  
Rozsah: km 0,00000 - km 0,05070

KRAJ:	
KATASTRÁLNÍ ÚZEMÍ:	
PARCELY:	
DRUH POZEMKŮ:	



Výškový systém: B.p.v., Souřadnicový systém: S-JTSK

ZHOTOVITEL:		AUTORIZAČNÍ RAZÍTKO:	
 <b>ZESA s.r.o.</b> L.B.Schneidera 414/2, 370 01 České Budějovice tel: +420 386 322 910, web: www.zesa.cz			
Ing. Jiří Kaška		Ing. Radek Lukeš	
OBJEDNATEL: Městys Frymburk, Náměstí 78, 382 79 Frymburk		STUPEŇ DOK:	DŮR
PROJEKT:		Č. ZAKÁZKY:	19/20
Podchod pro pěší a cyklisty pod silnicí II/163, Frymburk		DATUM:	10/2020
OBJEKT:		FORMÁT:	10xA4
PRÍLOHA: Podélné profily		MĚŘÍTKO:	1:500
		Č. PŘÍLOHY:	Č. PARÉ:
		D.1.1	