

Česká republika – Ministerstvo obrany
Vojenská ubytovací a stavební správa Pardubice
se sídlem Teplého 1899/C, 530 02 Pardubice
Úsek správy nemovité infrastruktury
České Budějovice

ÚŘAD MĚSTYSE FRYMBURK		Číslo dopor.
Došlo dne: 26-11-2007	Zpracovatel: FC	
Č.j.: 2x1141	Ukládací znak: 330	
Příloha:		

① ✓

Čj. 3518 CK ÚP/ 2007 – 1420/ÚSNI

V Českých Budějovicích 22. listopadu 2007

Výtisk číslo: 1
Počet listů: 1
Přílohy: 1 sit.

Městys Frymburk
Náměstí 78
382 79 Frymburk

Věc: Návrh zadání změny č. 3 územního plánu sídelního útvaru Frymburk

Na základě Vaší žádosti bylo provedeno vyhodnocení výše uvedené akce ve smyslu ustanovení § 175 zákona č.183/2006 Sb., o územním plánování a stavebním řádu (stavební zákon) a ve znění zákona č.222/1999 Sb., o zajišťování obrany České republiky.

K předloženému návrhu vydávám

souhlasné stanovisko

České republiky – Ministerstva obrany, jejímž jménem jedná ředitel Vojenské ubytovací a stavební správy Pardubice se sídlem Teplého 1899/C, 530 02 Pardubice, Ing. Miroslav Máslo.

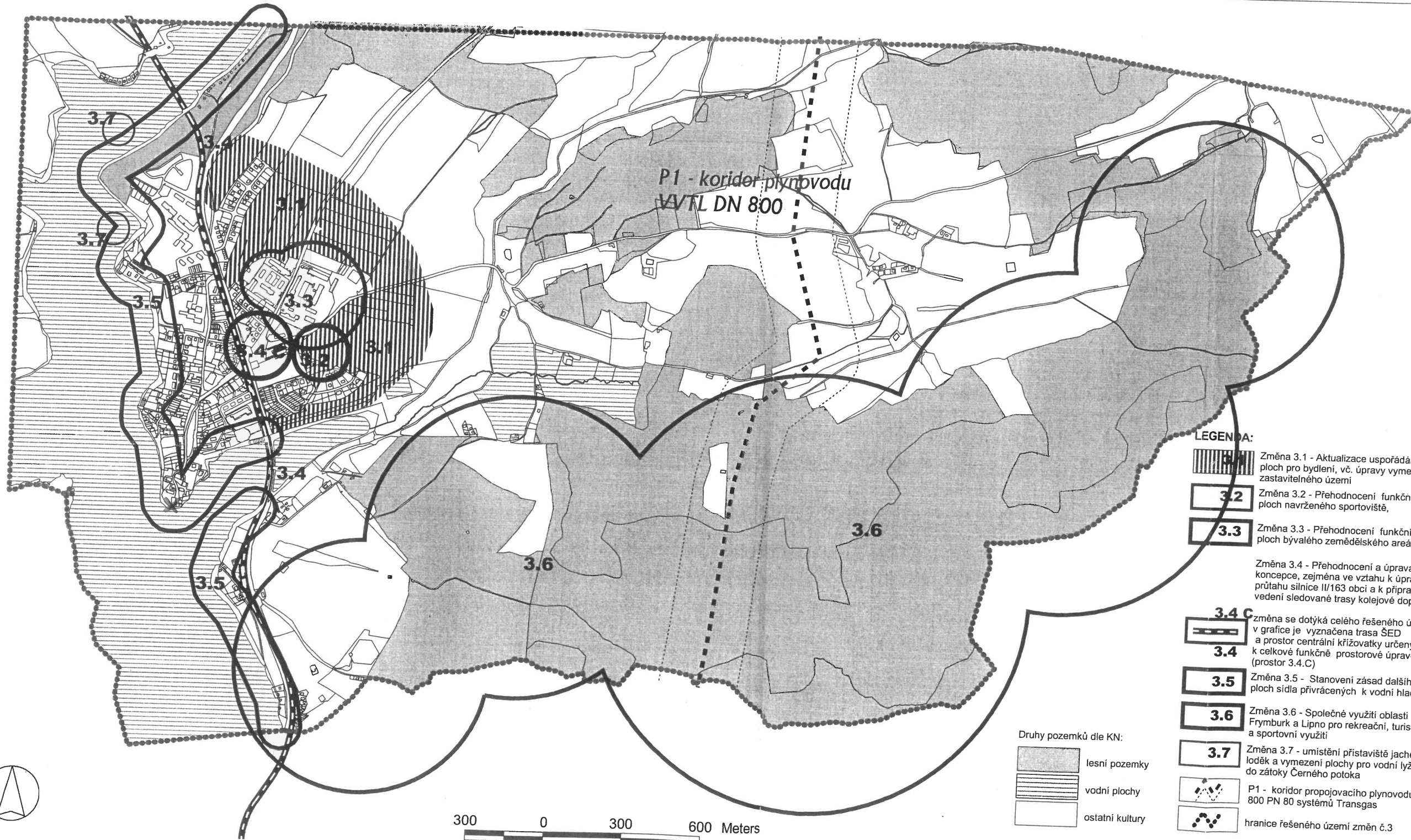
Realizace akce se povoluje na základě dodržení údajů v předložené písemné a grafické dokumentaci.

Upozorňuji, že v zájmovém území Změny 3.5 se nachází vojenský účelový objekt (viz zákres v příloze).

V další korespondenci, či jiném kontaktu, týkající se výše uvedené věci, uvádějte vždy číslo jednací tohoto dopisu – urychlíte tím vyřízení.











Za správnost odpovídá : o.z. Petra Štrobová, tel. 973 321 587




Ředitel
Ing. Miroslav Máslo
M. Máslo

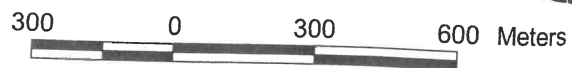


P1 - koridor plynovodu
VVTL DN 800

LEGENDA:

-  Změna 3.1 - Aktualizace uspořádání rozvojových ploch pro bydlení, vč. úpravy vymezení zastavitelného území
-  Změna 3.2 - Přehodnocení funkčního využití ploch navrženého sportoviště,
-  Změna 3.3 - Přehodnocení funkčního využití ploch bývalého zemědělského areálu
- Změna 3.4 - Přehodnocení a úprava dopravní koncepce, zejména ve vztahu k úpravám na průtahu silnice II/163 obcí a k připravovanému vedení sledované trasy kolejové dopravy
 -  Změna se dotýká celého řešeného území v grafice je vyznačena trasa ŠED a prostor centrální křižovatky určený k celkové funkčně prostorové úpravě (prostor 3.4.C)
 -  Změna 3.4 - Přehodnocení a úprava dopravní koncepce, zejména ve vztahu k úpravám na průtahu silnice II/163 obcí a k připravovanému vedení sledované trasy kolejové dopravy
-  Změna 3.5 - Stanovení zásad dalšího rozvoje ploch sídla přivracených k vodní hladině Lipenské nádrže
-  Změna 3.6 - Společné využití oblastí mezi obcemi Frymburk a Lipno pro rekreační, turistické a sportovní využití
-  Změna 3.7 - umístění přístaviště jachet a půjčovny loděk a vymezení plochy pro vodní lyžování do zátoky Černého potoka
-  P1 - koridor propojovacího plynovodu VVTL DN 800 PN 80 systémů Transgas
-  hranice řešeného území změn č.3

- Druhy pozemků dle KN:
-  lesní pozemky
 -  vodní plochy
 -  ostatní kulture



ÚZEMNÍ PLÁN SÚ FRYMBURK - ZMĚNA Č.3 - Výkres problémů a záměrů na provedení změn v území

X VOJENSKÝ ÚČELOVÝ OBJEKT