















LEGENDA:

-  Změna 3.1 - Aktualizace uspořádání rozvojových ploch pro bydlení, vč. úpravy vymezení zastavitelného území
-  Změna 3.2 - Přehodnocení funkčního využití ploch navrženého sportoviště,
-  Změna 3.3 - Přehodnocení funkčního využití ploch bývalého zemědělského areálu
-  Změna 3.4 - Přehodnocení a úprava dopravní koncepce, zejména ve vztahu k úpravám na průtahu silnice II/163 obcí a k připravovanému vedení sledované trasy kolejové dopravy
-  Změna se dotýká celého řešeného území v grafice je vyznačena trasa ŠED a prostor centrální křižovatky určený k celkové funkčně prostorové úpravě (prostor 3.4.C)
-  Změna 3.4
-  Změna 3.5 - Stanovení zásad dalšího rozvoje ploch sídla přivrácených k vodní hladině Lipenské nádrže
-  Změna 3.6 - Společné využití oblasti mezi obcemi Frymburk a Lipno pro rekreační, turistické a sportovní využití
-  Změna 3.7 - umístění přístaviště jachet a půjčovny loděk a vymezení plochy pro vodní lyžování do zátoky Černého potoka
-  P1 - koridor propojovacího plynovodu VVTL DN 800 PN 80 systému Transgas
-  hranice řešeného území změn č.3

- Druhy pozemků dle KN:
-  lesní pozemky
 -  vodní plochy
 -  ostatní kultury

ÚZEMNÍ PLÁN SÚ FRYMBURK - ZMĚNA Č.3 - Výkres problémů a záměrů na provedení změn v území