

V Českých Budějovicích dne 22.8.2010

Městys Frymburk
pan Oto Řezáč
starosta



Věc: žádost o změnu územního plánu


Vážený pane starosto,

jsme podílovými spoluvlastníky pozemkové parcely [redacted] v k.ú. Frymburk. Tento pozemek navazuje na stávající zástavbu rodinných a řadových domků ve Frymburku. Domníváme se, že rozšíření obytné zóny na pozemek par. [redacted] nebylo v rozporu s urbanistickým hlediskem a mohlo by napomoci i rozvoji městyse. V souladu se zpracovávaným územním plánem si Vás dovoluujeme požádat o zařazení změny využití pozemku parc. [redacted] zpracovávaném územním plánem a to na bytovou výstavbu (rodinné domy, řadové domy apod) .

Děkujeme a jsme s úctou

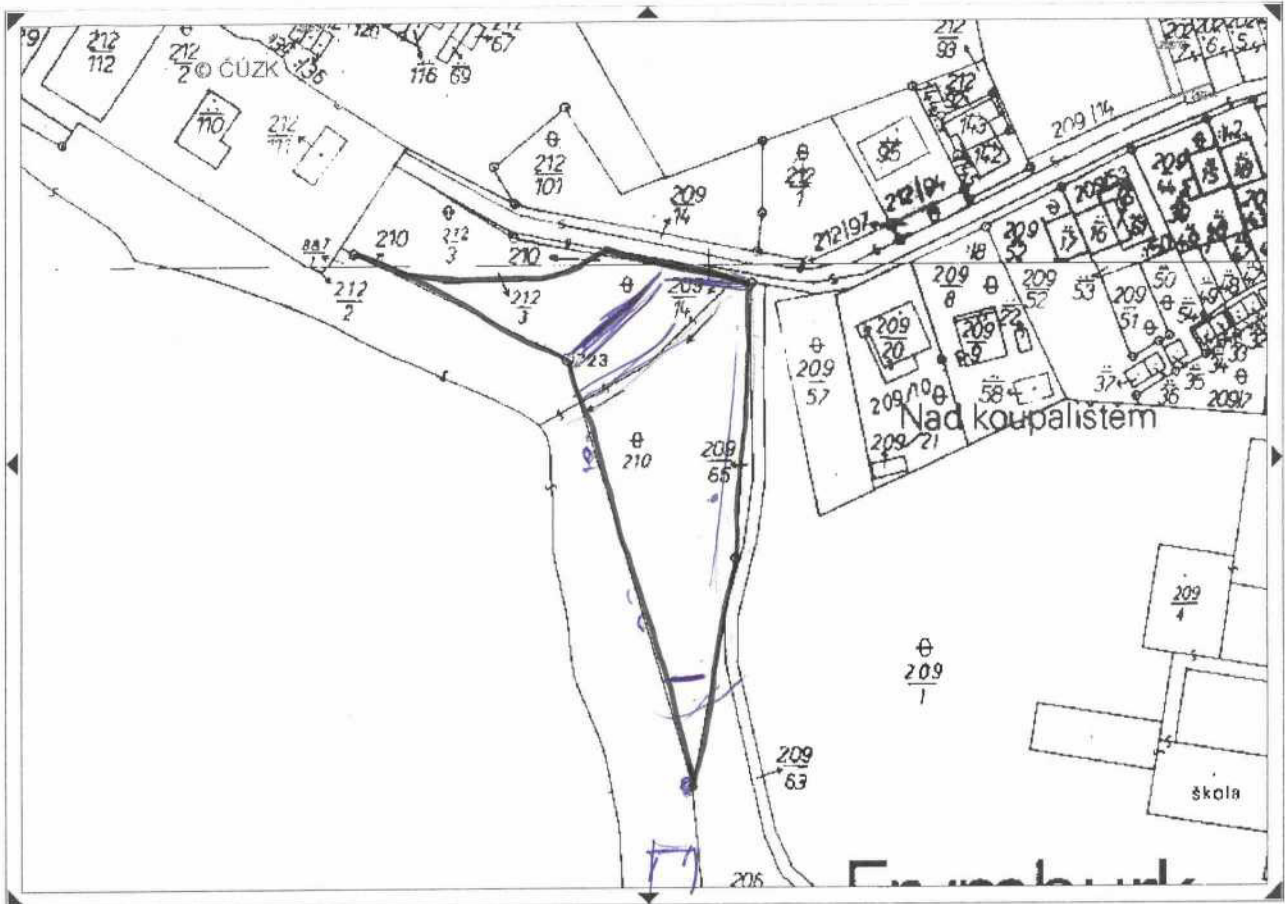






Přílohy

- kopie katastrální mapy
- informace o parcele



1:1000

- ortofoto
- pozemkový katastr
- def. bodv parcel
- def. bodv budov

Podrobnější informace k používání mapy, aktualizaci dat a jejího obsahu jsou uvedeny v (formát).

Informace o parcele

Parcelní číslo:	
Výměra [m ²]:	3809
Katastrální území:	Frymburk 635260
Číslo LV:	
Typ parcely:	Parcela katastru nemovitostí
Mapový list:	HORNI.PLANA,3-8/4
Určení výměry:	Graficky nebo v digitalizované mapě
Způsob využití:	neplodná půda
Druh pozemku:	ostatní plocha

Vlastník, jiný oprávněný**Vlastnické právo**

Iméno	Adresa	Podíl
		

Způsob ochrany nemovitosti**Název**

rozsáhlé chráněné území

Seznam BPEJ

Parcela nemá evidované BPEJ

Omezení vlastnického práva

Nejsou evidována žádná omezení

Jiné zápisy

Nejsou evidovány žádné jiné zápisy

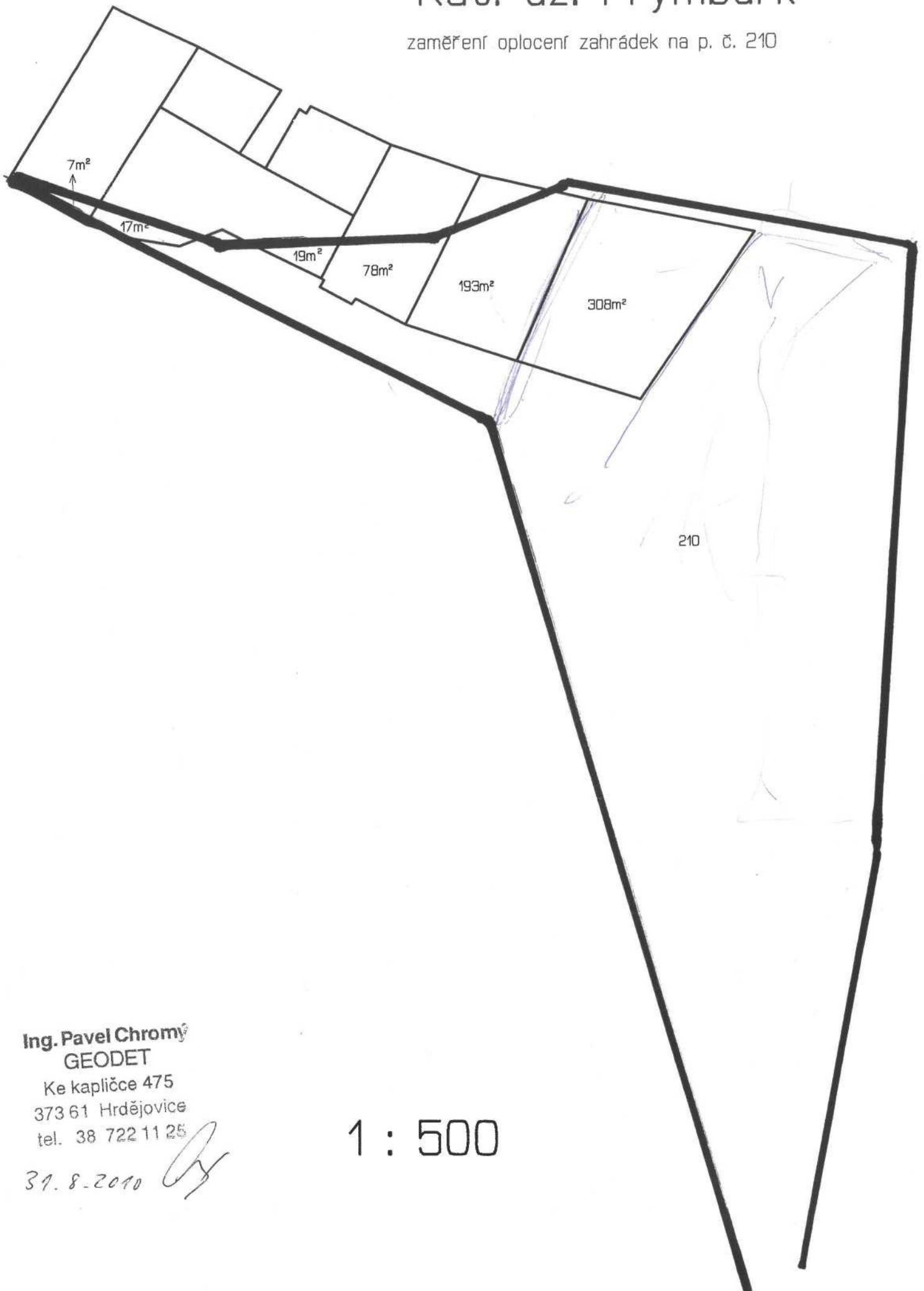
Zobrazené údaje mají informativní charakter.

Nemovitost je v územním obvodu, kde státní správu katastru nemovitostí ČR vykonává [Katastrální úřad pro Jihočeský kraj, Katastrální pracoviště Český Krumlov](#)

Platnost k 24.08.2010 09:29:22

Kat. úz. Frymburk

zaměření oplocení zahrádek na p. č. 210



Ing. Pavel Chromý
GEODET

Ke kapliče 475
373 61 Hrdějovice
tel. 38 722 11 25

31. 8. 2010

1 : 500