




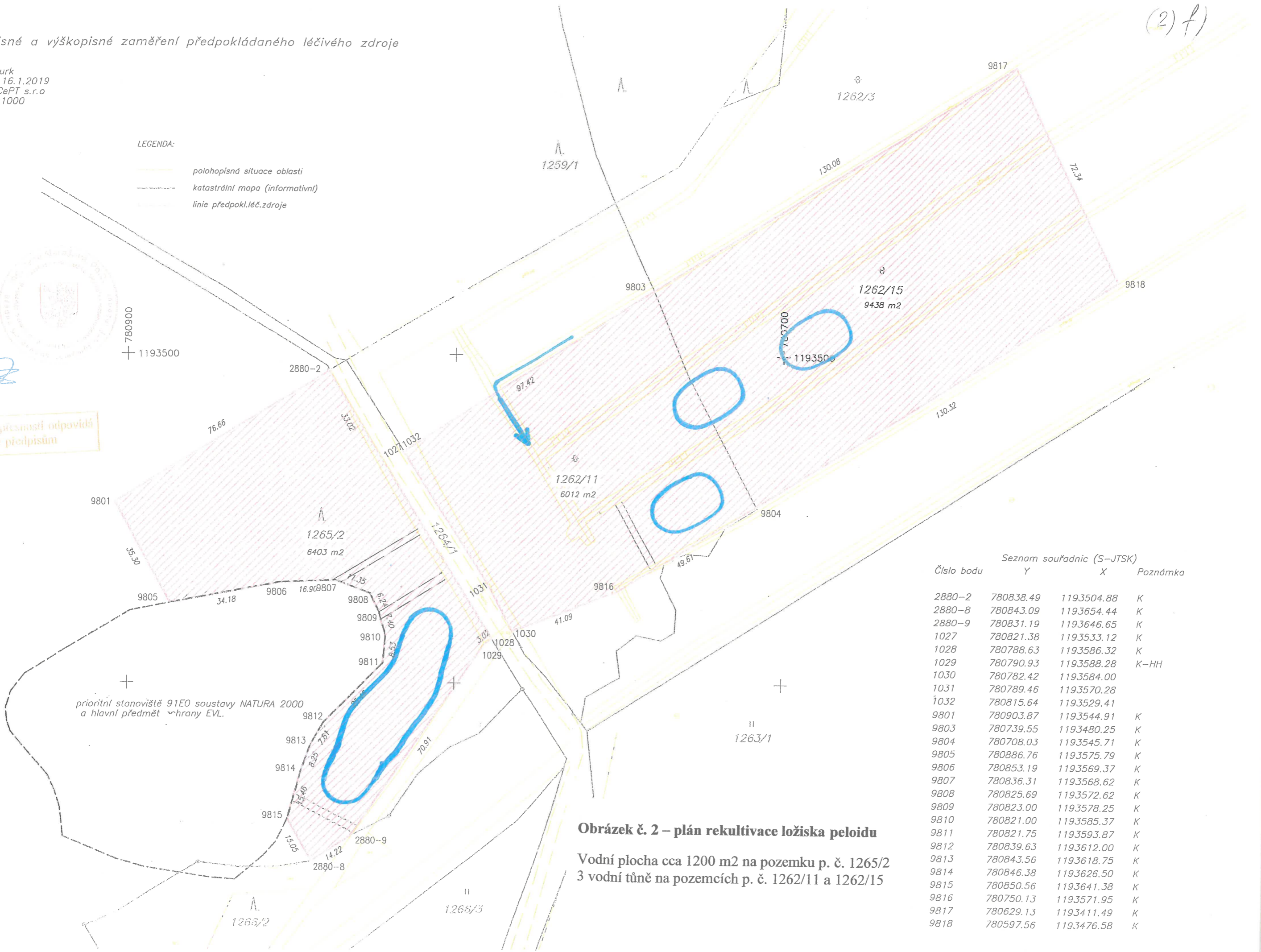
Polohopisné a výškopisné zaměření předpokládaného léčivého zdroje

k.ú. Frymburk  
měřil dne: 16.1.2019  
vyhotovil: CePT s.r.o  
měřítko: 1:1000

LEGENDA:

-  polohopisná situace oblasti
-  katastrální mapa (informativní)
-  linie předpokl.léč.zdroje

16-01-2019  
Náležitosti a přesnosti odpovídá  
převzaté předpisům



prioritní stanoviště 91E0 soustavy NATURA 2000  
a hlavní předmět ochrany EVL.

**Obrázek č. 2 – plán rekultivace ložiska peloidu**  
Vodní plocha cca 1200 m<sup>2</sup> na pozemku p. č. 1265/2  
3 vodní tůňe na pozemcích p. č. 1262/11 a 1262/15

Číslo bodu	Seznam souřadnic (S-JTSK)		Poznámka
	Y	X	
2880-2	780838.49	1193504.88	K
2880-8	780843.09	1193654.44	K
2880-9	780831.19	1193646.65	K
1027	780821.38	1193533.12	K
1028	780788.63	1193586.32	K
1029	780790.93	1193588.28	K-HH
1030	780782.42	1193584.00	
1031	780789.46	1193570.28	
1032	780815.64	1193529.41	
9801	780903.87	1193544.91	K
9803	780739.55	1193480.25	K
9804	780708.03	1193545.71	K
9805	780886.76	1193575.79	K
9806	780853.19	1193569.37	K
9807	780836.31	1193568.62	K
9808	780825.69	1193572.62	K
9809	780823.00	1193578.25	K
9810	780821.00	1193585.37	K
9811	780821.75	1193593.87	K
9812	780839.63	1193612.00	K
9813	780843.56	1193618.75	K
9814	780846.38	1193626.50	K
9815	780850.56	1193641.38	K
9816	780750.13	1193571.95	K
9817	780629.13	1193411.49	K
9818	780597.56	1193476.58	K

(2) f)