

(2) a) 2.

Polohopisné a výškopisné zaměření předpokládaného léčivého zdroje

k.ú. Frymburk
měřil dne: 21.7.2017
vyhotovil: CePT s.r.o
měřítko: 1:1000

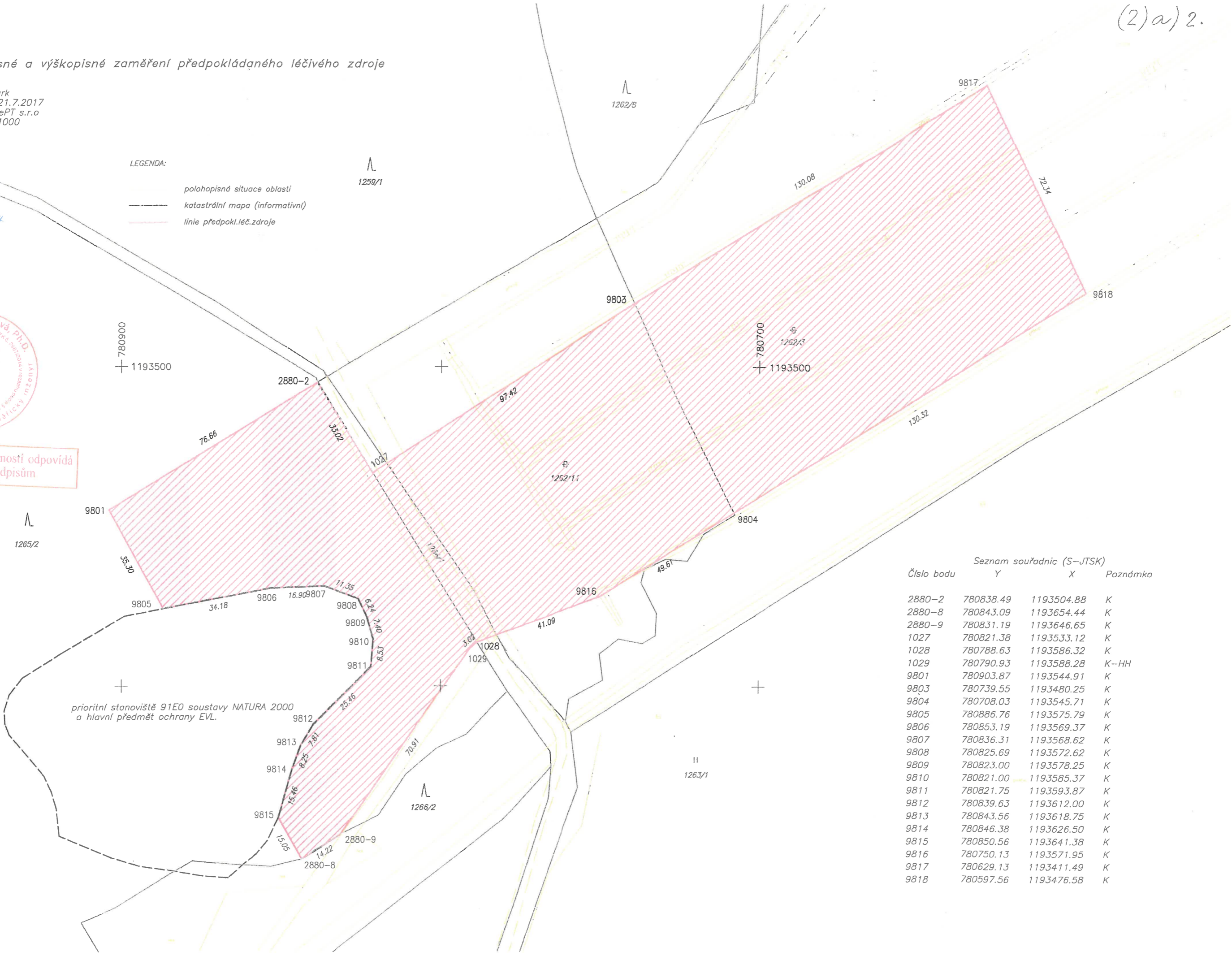
- LEGENDA:
- polohopisná situace oblasti
 - katastrální mapa (informativní)
 - linie předpokl.léč.zdroje

číslo 29/2017

11-08-2017



Náležitosti a přesnosti odpovídá právním předpisům










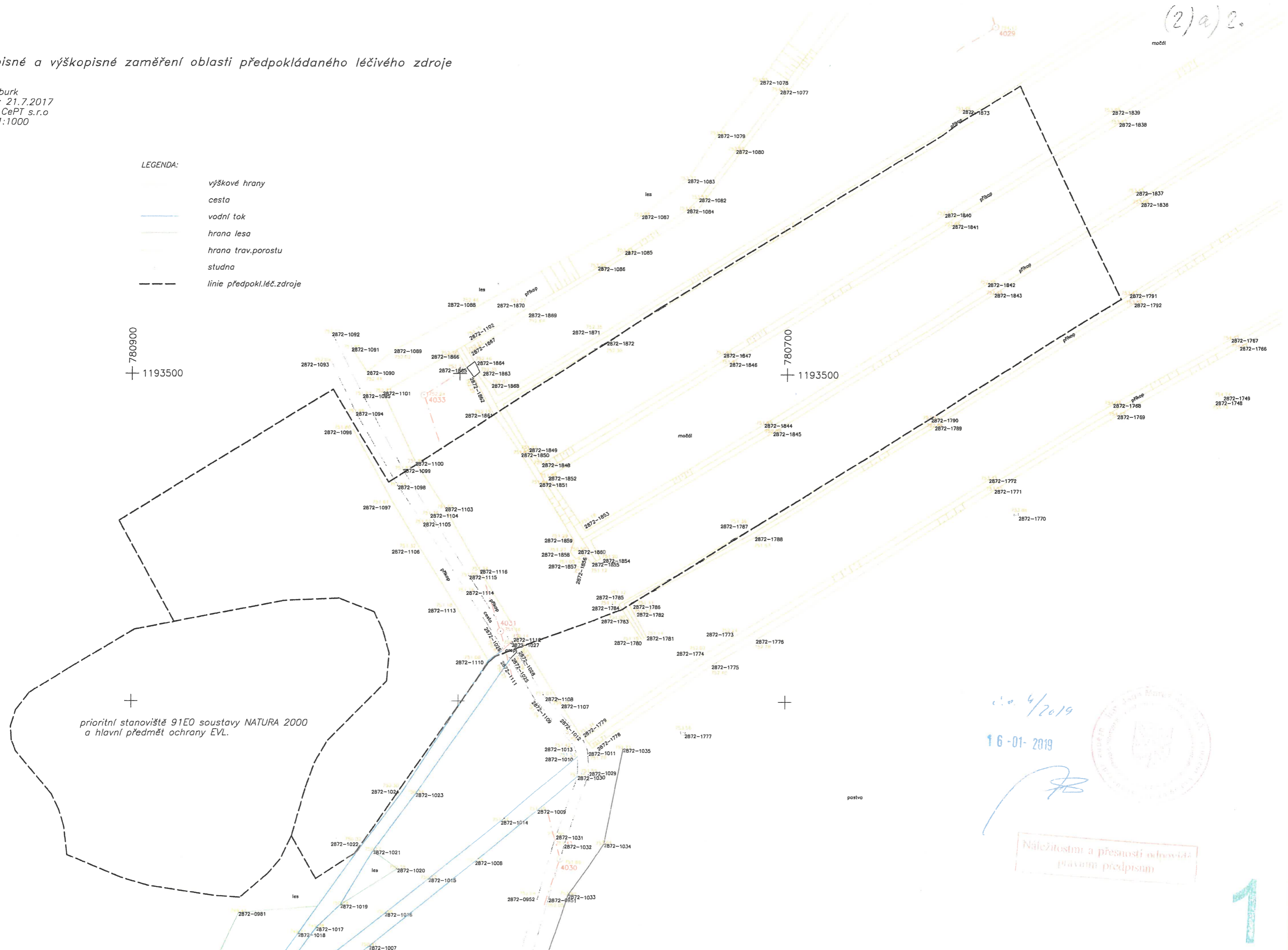
| Číslo bodu | Seznam souřadnic (S-JTSK) | | Poznámka |
|------------|---------------------------|------------|----------|
| | Y | X | |
| 2880-2 | 780838.49 | 1193504.88 | K |
| 2880-8 | 780843.09 | 1193654.44 | K |
| 2880-9 | 780831.19 | 1193646.65 | K |
| 1027 | 780821.38 | 1193533.12 | K |
| 1028 | 780788.63 | 1193586.32 | K |
| 1029 | 780790.93 | 1193588.28 | K-HH |
| 9801 | 780903.87 | 1193544.91 | K |
| 9803 | 780739.55 | 1193480.25 | K |
| 9804 | 780708.03 | 1193545.71 | K |
| 9805 | 780886.76 | 1193575.79 | K |
| 9806 | 780853.19 | 1193569.37 | K |
| 9807 | 780836.31 | 1193568.62 | K |
| 9808 | 780825.69 | 1193572.62 | K |
| 9809 | 780823.00 | 1193578.25 | K |
| 9810 | 780821.00 | 1193585.37 | K |
| 9811 | 780821.75 | 1193593.87 | K |
| 9812 | 780839.63 | 1193612.00 | K |
| 9813 | 780843.56 | 1193618.75 | K |
| 9814 | 780846.38 | 1193626.50 | K |
| 9815 | 780850.56 | 1193641.38 | K |
| 9816 | 780750.13 | 1193571.95 | K |
| 9817 | 780629.13 | 1193411.49 | K |
| 9818 | 780597.56 | 1193476.58 | K |

(2) a) 2.

Polohopisné a výškopisné zaměření oblasti předpokládaného léčivého zdroje

k.ú. Frymburk
měřil dne: 21.7.2017
vyhotovil: CePT s.r.o
měřítko: 1:1000

- LEGENDA:
-  výškové hrany
 -  cesta
 -  vodní tok
 -  hrana lesa
 -  hrana trav.porostu
 -  studna
 -  linie předpokl.léč.zdroje



780900
+ 1193500

780700
+ 1193500

+
prioritní stanoviště 91E0 soustavy NATURA 2000
a hlavní předmět ochrany EVL.

č.č. 4/2019
16-01-2019



Náležitosti a přesnosti odpovídá
právním předpisům

1